

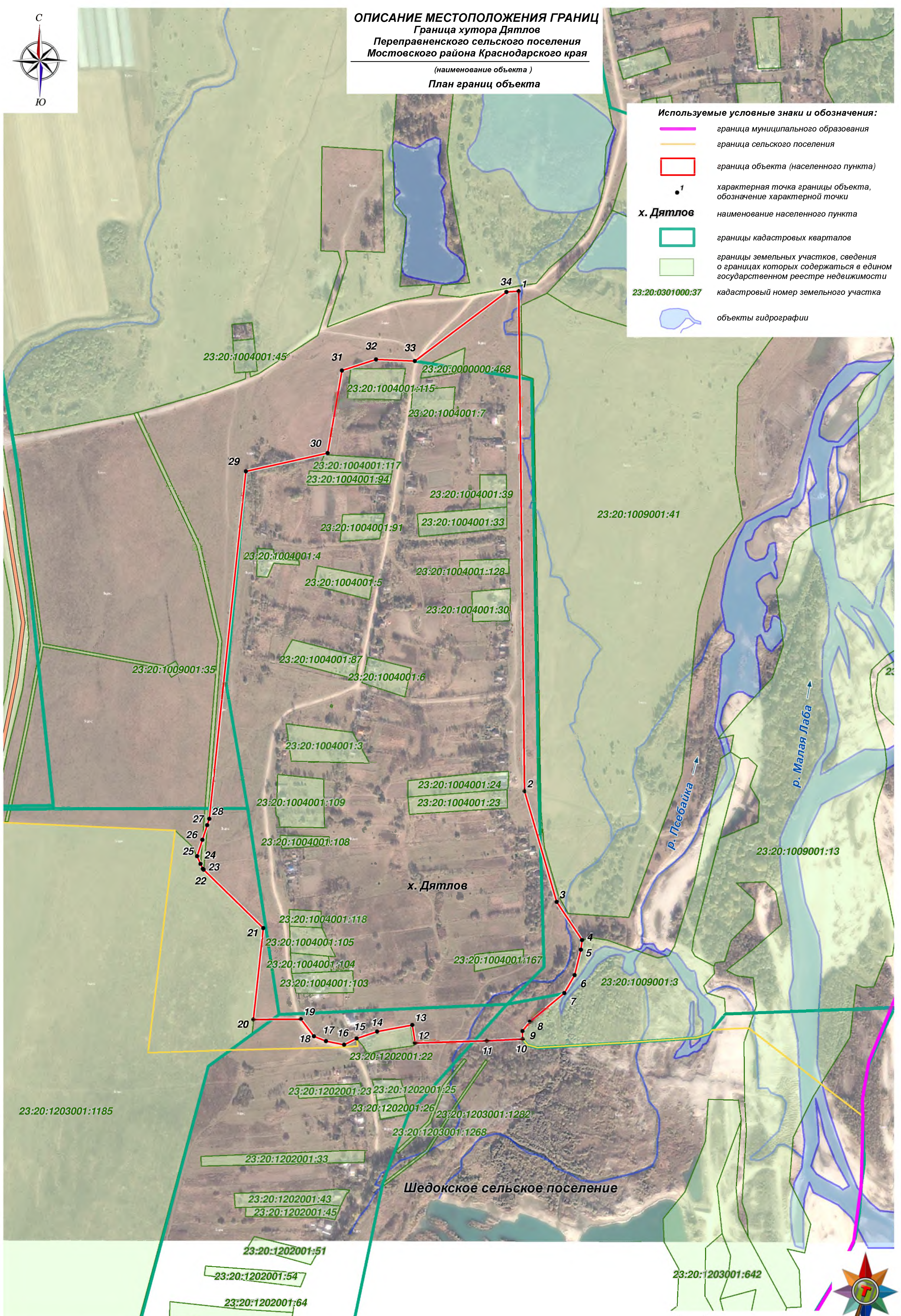
нати лица, составившего описание местоположения границ объ-

Место для оттиска печати лица, составившего описание местоположения границ объекта



ОПИСАНИЕ МЕСТОПОЛОЖЕНИЯ ГРАНИЦ
Граница хутора Дятлов
Переправненского сельского поселения
Мостовского района Краснодарского края
(наименование объекта)
План границ объекта

- Используемые условные знаки и обозначения:**
- граница муниципального образования
 - граница сельского поселения
 - граница объекта (населенного пункта)
 - 1 характеристическая точка границы объекта, обозначение характеристической точки
 - х. Дятлов** наименование населенного пункта
 - границы кадастровых кварталов
 - границы земельных участков, сведения о границах которых содержатся в едином государственном реестре недвижимости
 - 23:20:0301000:37 кадастровый номер земельного участка
 - объекты гидрографии



0 100 200 300 метров
1 см = 40 метров
Масштаб 1:4 000

Подпись _____ / Зюзин М.В. Дата " " 2018 г.
Место для оттиска печати лица, составившего описание местоположения границ объекта





ОПИСАНИЕ МЕСТОПОЛОЖЕНИЯ ГРАНИЦ
Граница хутора Красный Гай
Переpravненского сельского поселения
Мостовского район Краснодарского края

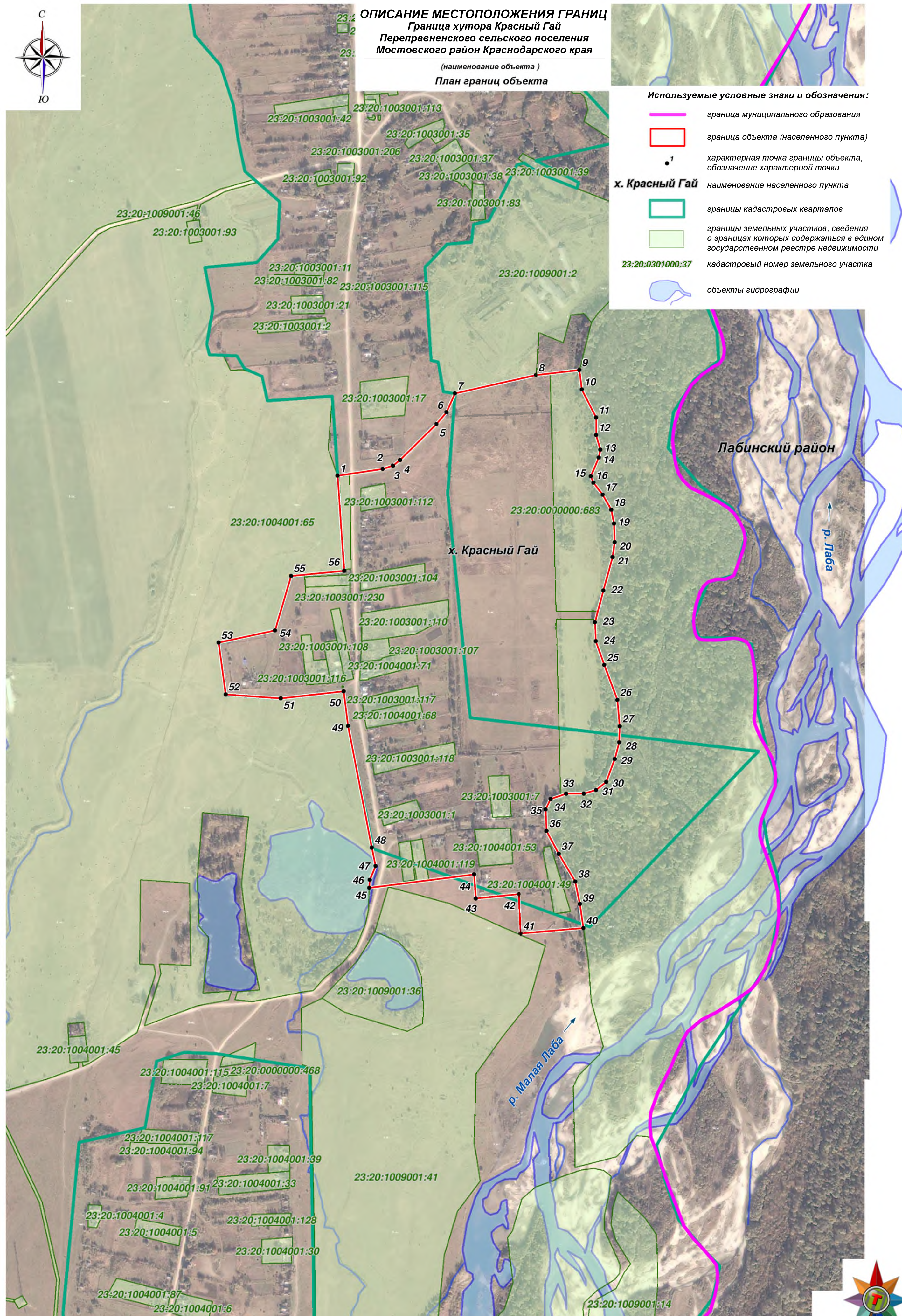
(наименование объекта)

План границ объекта



Используемые условные знаки и обозначения:

- граница муниципального образования
- граница объекта (населенного пункта)
- 1
характерная точка границы объекта,
обозначение характерной точки
- х. Красный Гай**
наименование населенного пункта
- границы кадастровых кварталов
- границы земельных участков, сведения
о границах которых содержатся в едином
государственном реестре недвижимости
- 23:20:0301000:37**
кадастровый номер земельного участка
- объекты гидрографии



0 100 200 300 400 метров 1 см = 50 метров

Масштаб 1:5 000

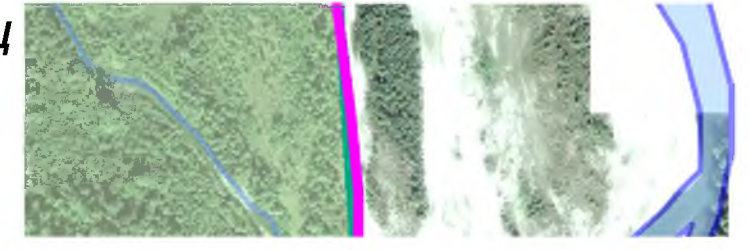
Подпись _____ / Зюзин М.В. Дата " " 2018 г.

Место для оттиска печати лица, составившего описание местоположения границ объекта



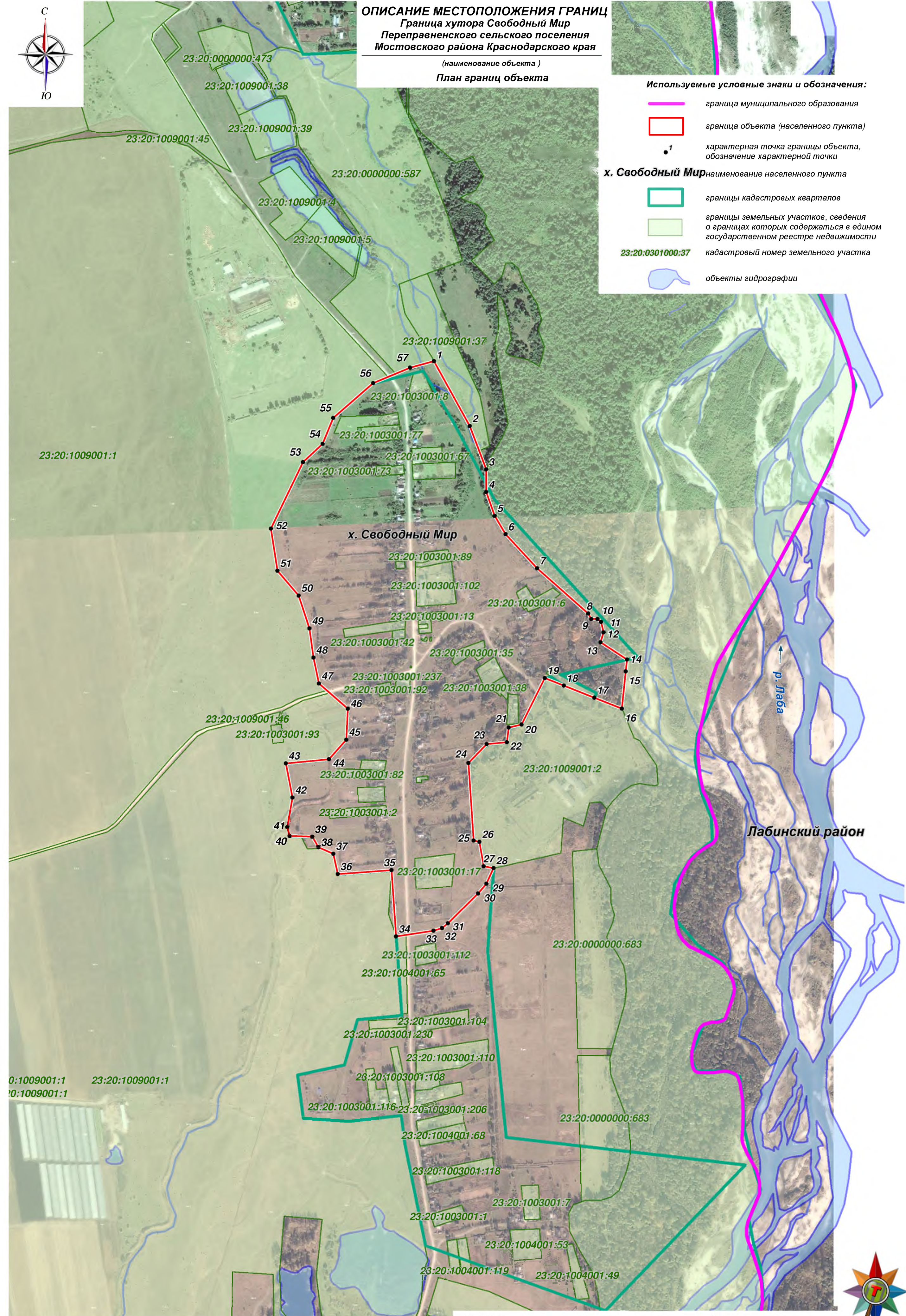


ОПИСАНИЕ МЕСТОПОЛОЖЕНИЯ ГРАНИЦ
Граница хутора Свободный Мир
Переправненского сельского поселения
Мостовского района Краснодарского края
(наименование объекта)
План границ объекта



Используемые условные знаки и обозначения:

- граница муниципального образования
- граница объекта (населенного пункта)
- 1 — характеристическая точка границы объекта, обозначение характеристической точки
- х. Свободный Мир — наименование населенного пункта
- границы кадастровых кварталов
- границы земельных участков, сведения о границах которых содержатся в едином государственном реестре недвижимости
- 23:20:0301000:37 — кадастровый номер земельного участка
- объекты гидрографии



ОПИСАНИЕ МЕСТОПОЛОЖЕНИЯ ГРАНИЦ
Граница хутора Центральный
Переправненского сельского поселения
Мостовского района Краснодарского края

(наименование объекта)

План границ объекта

Используемые условные знаки и обозначения:

граница муниципального образования

граница объекта (населенного пункта)

1
характерная точка границы объекта,
обозначение характерной точки

х. Центральный
наименование населенного пункта

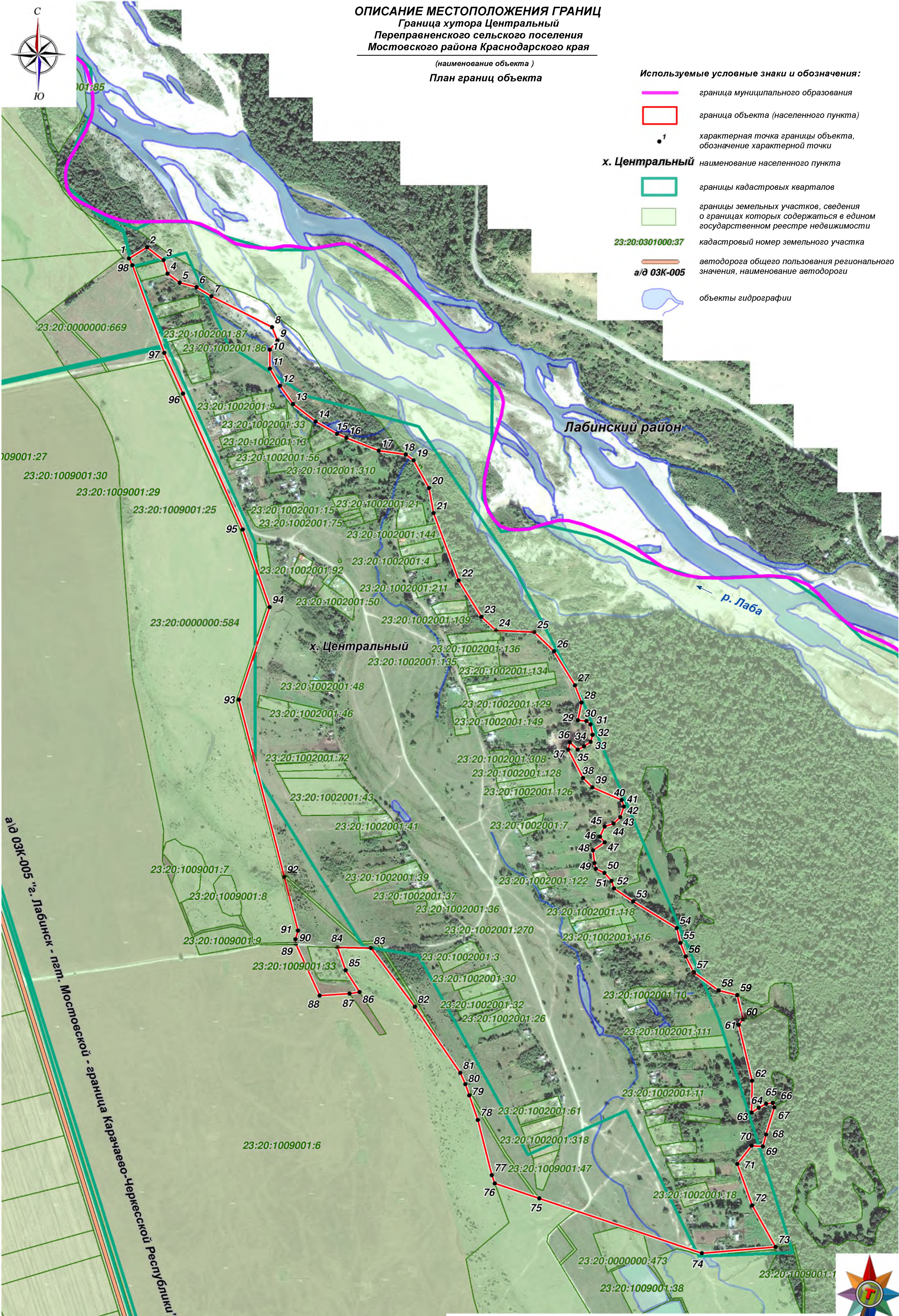
границы кадастровых кварталов

границы земельных участков, сведения
о границах которых содержатся в едином
государственном реестре недвижимости

23:20:0301000:37
кадастровый номер земельного участка

а/д 03К-005
автодорога общего пользования регионального
значения, наименование автодороги

объекты гидрографии



Подпись _____ / Зюзин М.В. Дата " " 2018 г.

Место для оттиска печати лица, составившего описание местоположения границ объекта



ПАРС-Т