


Схема расположения листов



Условные обозначения:

- границы публичных сервитутов, подлежащих установлению

- границы муниципального образования

- граница населенного пункта

- границы кадастровых кварталов по сведениям ЕГРН

91:01:017001

- номер кадастрового квартала

- охранный зона сетей газопровода

- охранный зона сетей водопровода

- охранный зона сетей напорной канализации

- охранный зона сетей теплоснабжения

- охранный зона воздушных линий электропередачи 35 кВ

- охранный зона воздушных линий электропередачи 10 кВ

- охранный зона воздушных линий электропередачи 0,4 кВ

- охранный зона трансформаторной подстанции

- третий пояс зоны санитарной охраны источника водоснабжения

- второй пояс зоны санитарной охраны источника водоснабжения

- охранный зона ШГРП, ПУРГ

- охранный зона сетей газопровода

- границы территорий объектов культурного наследия, включенные в единый государственный реестр объектов культурного наследия объект археологического наследия Поселение «Бесленеевское 2»

- охранный зона объекта культурного наследия поселение «Бесленеевское 2»

- границы Мостовского лесничества, Бугунжанского участкового лесничества

- границы земельных участков по сведениям ЕГРН

:915

- кадастровый номер земельного участка

- границы линейных ОКС по сведениям ЕГРН

- границы площадных ОКС по сведениям ЕГРН

90:12:090501:459

- кадастровый номер ОКС

- придорожная полоса

- охранный зона гидрологического поста

- охранный зона магистрального газопровода-отвода

- граница водоохранной зоны

- граница прибрежной защитной полосы

- граница береговой полосы

- водные объекты

- граница зоны подтопления

- граница зоны затопления

- санитарно-защитная зона предприятий, сооружений и иных объектов

Границы зон с особыми условиями использования территорий установленные в соответствии с законодательством Российской Федерации:

Границы зон с особыми условиями использования территорий установленные подлежащие установлению, изменению в связи с размещением линейных объектов:

- номер лесного квартала

951

- номер лесотаксационного выдела

1. Зоны подлежащие установлению, изменению в связи с размещением линейных объектов подлежащих реконструкции в связи с их переносом из зон планируемого размещения линейных объектов либо в границах планируемого размещения линейных объектов – отсутствуют.

2. Границы особо охраняемых природных территорий – отсутствуют.

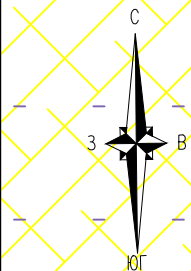
Примечание:  
1. Топографическая съемка М 1:500 выполнена ЗАО "Стройинжиниринг" апрель 2021г.  
2. Система координат – МСК-23  
3. Система высот – Балтийская 1977г.

						СТ3690–450.01–ПМТ.4.1		
						Подводящий газопровод высокого давления от ст. Переправной до ст. Бесленеевской Мостовского района с установкой ШГРП в ст. Бесленеевской		
Изм.	Колуч	Лист	N док.	Погн.	Дата	Материалы по обоснованию проекта межевания территории. Графическая часть	Стадия	Лист
Разработал	Данилюк				30.07.21		ПМ	1.0
						Чертеж межевания территории Масштаб 1:1000		Листов
								33
Норм. контр.	Коваленко				30.07.21		 СТРОЙ-ИНЖЕНИРИНГ	
ГИП	Соболев				30.07.21			

СТ3690–450.01–ПМТ.4.1 Л1.0–1.33.dwg

Формат А3





Примечание:  
1. Топографическая съемка М 1:500 выполнена ЗАО "Стройинжиниринг" апрель 2021г.  
2. Система координат – МСК–23  
3. Система высот – Балтийская 1977г.

Краснодарский край  
Мостовский район  
Переpravненское сельское поселение

:915

23:20:1005001

:490

Краснодарский край  
Мостовский район  
станция Переpravная

Контур: 1

Условные обозначения:

- границы публичных сервитутов, подлежащих установлению

- граница муниципального образования

- граница населенного пункта

- границы кадастровых кварталов по сведениям ЕГРН

91: 01: 017001

- номер кадастрового квартала

- границы земельных участков по сведениям ЕГРН

:915

- кадастровый номер земельного участка

- границы линейных ОКС по сведениям ЕГРН

- границы площадных ОКС по сведениям ЕГРН

90:12:090501:459

- кадастровый номер ОКС

Границы зон с особыми условиями использования территорий установленные в соответствии с законодательством Российской Федерации:

- охранный зона сетей газопровода

- охранный зона сетей водопровода

- охранный зона сетей напорной канализации

- охранный зона сетей теплоснабжения

- охранный зона воздушных линий электропередачи 35 кВ

- охранный зона воздушных линий электропередачи 10 кВ

- охранный зона воздушных линий электропередачи 0,4 кВ

- охранный зона трансформаторной подстанции

- граница водоохранной зоны

- граница прибрежной защитной полосы

- граница береговой полосы

- водные объекты

- придорожная полоса

- охранный зона гидрологического поста

- охранный зона магистрального газопровода-отвода

- граница зоны подтопления

- граница зоны затопления

- третий пояс зоны санитарной охраны источника водоснабжения

- второй пояс зоны санитарной охраны источника водоснабжения

- санитарно-защитная зона предприятий, сооружений и иных объектов

Границы зон с особыми условиями использования территорий установленные подлежащие установлению, изменению в связи с размещением линейных объектов:

- охранный зона ШГРП, ПУРГ

- охранный зона сетей газопровода

- границы территорий объектов культурного наследия, включенные в единый государственный реестр объектов культурного наследия объект археологического наследия Поселение «Бесленевское 2»

- охранный зона объекта культурного наследия поселение «Бесленевское 2»

- границы Мостовского лесничества, Бугунжанского участкового лесничества

951

- номер лесного квартала

6

- номер лесотаксационного выдела

Линия соймещения листа 1.1 с листом 1.2

Изм.	Колуч.	Лист	N док	Погл.	Дата

СТ3690-450.01-ПМТ.4.1

Лист

1.1

СТ3690-450.01-ПМТ.4.1 Л1.0-1.33.dwg

Формат А2



Линия совмещения листа 1.2 с листом 1.1



Примечание:  
1. Топографическая съемка М 1:500 выполнена ЗАО "Стройинжиниринг" апрель 2021г.  
2. Система координат – МСК-23  
3. Система высот – Балтийская 1977г.

Краснодарский край  
Мостовский район  
Переправненское сельское поселение

23:20:1001006

23:20:1001006:473

23:20:1001006:471

23:20:1001007

Краснодарский край  
Мостовский район  
станция Переправная

н.б.пр=8,48  
н.б.пр=8,27

23:20:1005001

Контур:1

Условные обозначения:

- границы публичных сервитутов, подлежащих установлению
- граница муниципального образования
- граница населенного пункта
- границы кадастровых кварталов по сведениям ЕФРН
- 91:01:017001 - номер кадастрового квартала
- границы земельных участков по сведениям ЕФРН
- :915 - кадастровый номер земельного участка
- границы линейных ОКС по сведениям ЕФРН
- границы площадных ОКС по сведениям ЕФРН
- 90:12:090501:459 - кадастровый номер ОКС

Границы зон с особыми условиями использования территорий установленные в соответствии с законодательством Российской Федерации:

- охранная зона сетей газопровода
- охранная зона сетей водопровода
- охранная зона сетей напорной канализации
- охранная зона сетей теплоснабжения
- охранная зона воздушных линий электропередачи 35 кВ
- охранная зона воздушных линий электропередачи 10 кВ
- охранная зона воздушных линий электропередачи 0,4 кВ
- охранная зона трансформаторной подстанции
- граница водоохранной зоны
- граница прибрежной защитной полосы
- граница береговой полосы
- водные объекты
- придорожная полоса
- охранная зона гидрологического поста
- охранная зона магистрального газопровода-отвода
- граница зоны подтопления
- граница зоны затопления
- третий пояс зоны санитарной охраны источника водоснабжения
- второй пояс зоны санитарной охраны источника водоснабжения
- санитарно-защитная зона предприятий, сооружений и иных объектов
- охранная зона ШГРП, ПУРГ
- охранная зона сетей газопровода

Границы зон с особыми условиями использования территорий установленные подлежащие установлению, изменению в связи с размещением линейных объектов:

- охранная зона ШГРП, ПУРГ
- охранная зона сетей газопровода
- границы территорий объектов культурного наследия, включенные в единый государственный реестр объектов культурного наследия объект археологического наследия Поселение «Бесленевское 2»
- охранная зона объекта культурного наследия поселение «Бесленевское 2»

- границы Мостовского лесничества, 9Б1 - номер лесного квартала
- Бузунжского участкового лесничества 6 - номер лесотаксационного выдела

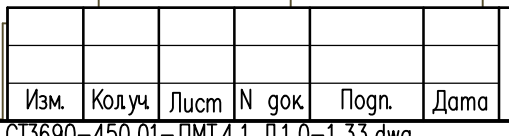
Инв. N подл.	Подл. и дата	Взам. инв. N

Изм.	Колуч.	Лист	N док.	Погр.	Дата

СТ3690-450.01-ПМТ.4.1

Лист  
1.2







Линия совмещения листа 1.4 с листом 1.3

Краснодарский край  
Мостовский район  
Переправенское сельское поселение

Примечание:  
1. Топографическая съемка М 1:500 выполнена ЗАО "Стройинженеринг" апрель 2021г.  
2. Система координат – МСК–23  
3. Система высот – Балтийская 1977г.

Условные обозначения:

- границы публичных сервитутов, подлежащих установлению
- граница муниципального образования
- граница населенного пункта
- границы кадастровых кварталов по сведениям ЕГРН
- 91:01:017001 - номер кадастрового квартала
- границы земельных участков по сведениям ЕГРН
- :915 - кадастровый номер земельного участка
- границы линейных ОКС по сведениям ЕГРН
- границы площадных ОКС по сведениям ЕГРН
- 90:12:090501:459 - кадастровый номер ОКС

Границы зон с особыми условиями использования территорий установленные в соответствии с законодательством Российской Федерации:

- охранный зона сетей газопровода
- охранный зона сетей водопровода
- охранный зона сетей напорной канализации
- охранный зона сетей теплоснабжения
- охранный зона воздушных линий электропередачи 35 кВ
- охранный зона воздушных линий электропередачи 10 кВ
- охранный зона воздушных линий электропередачи 0,4 кВ
- охранный зона трансформаторной подстанции
- граница водоохранной зоны
- граница прибрежной защитной полосы
- граница береговой полосы
- водные объекты
- придорожная полоса
- охранный зона гидрологического поста
- охранный зона магистрального газопровода–отвода
- граница зоны подтопления
- граница зоны затопления
- третий пояс зоны санитарной охраны источника водоснабжения
- второй пояс зоны санитарной охраны источника водоснабжения
- санитарно–защитная зона предприятий, сооружений и иных объектов

Границы зон с особыми условиями использования территорий установленные подлежащие установлению, изменению в связи с размещением линейных объектов:

- охранный зона ШГРП, ПУРГ
- охранный зона сетей газопровода
- границы территорий объектов культурного наследия, включенные в единый государственный реестр объектов культурного наследия объект археологического наследия Поселение «Бесленевское 2»
- охранный зона объекта культурного наследия поселение «Бесленевское 2»
- границы Мостовского лесничества, 951 - номер лесного квартала
- Бугунжанского участкового лесничества 6 - номер лесотаксационного выдела

Инв. N подл.	Подг. и дата	Взам. инв. N

Линия совмещения листа 1.4 с листом 1.5

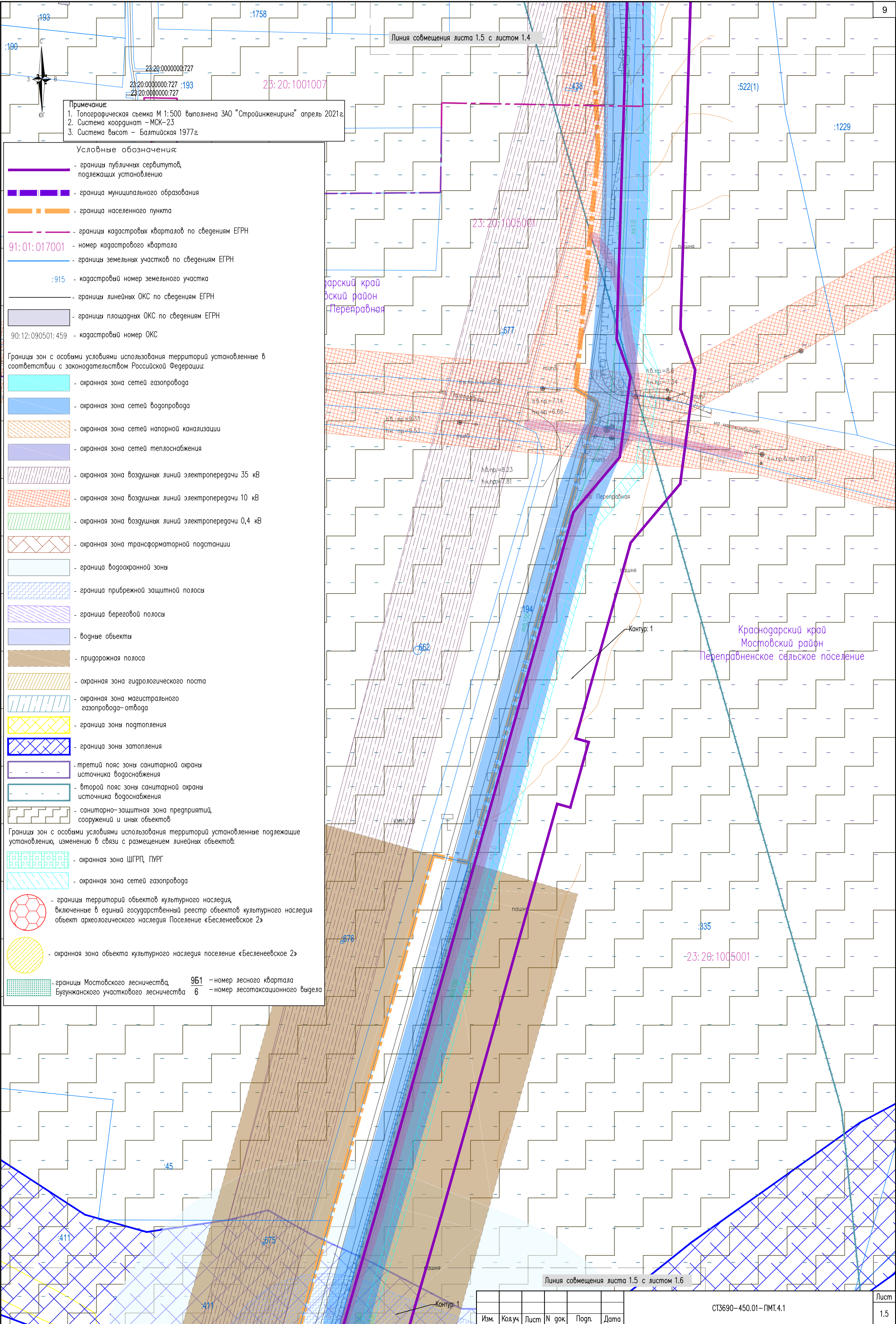
Изм.	Колуч.	Лист	N док.	Погл.	Дата

СТ3690–450.01–ПМТ.4.1

Лист

1.4

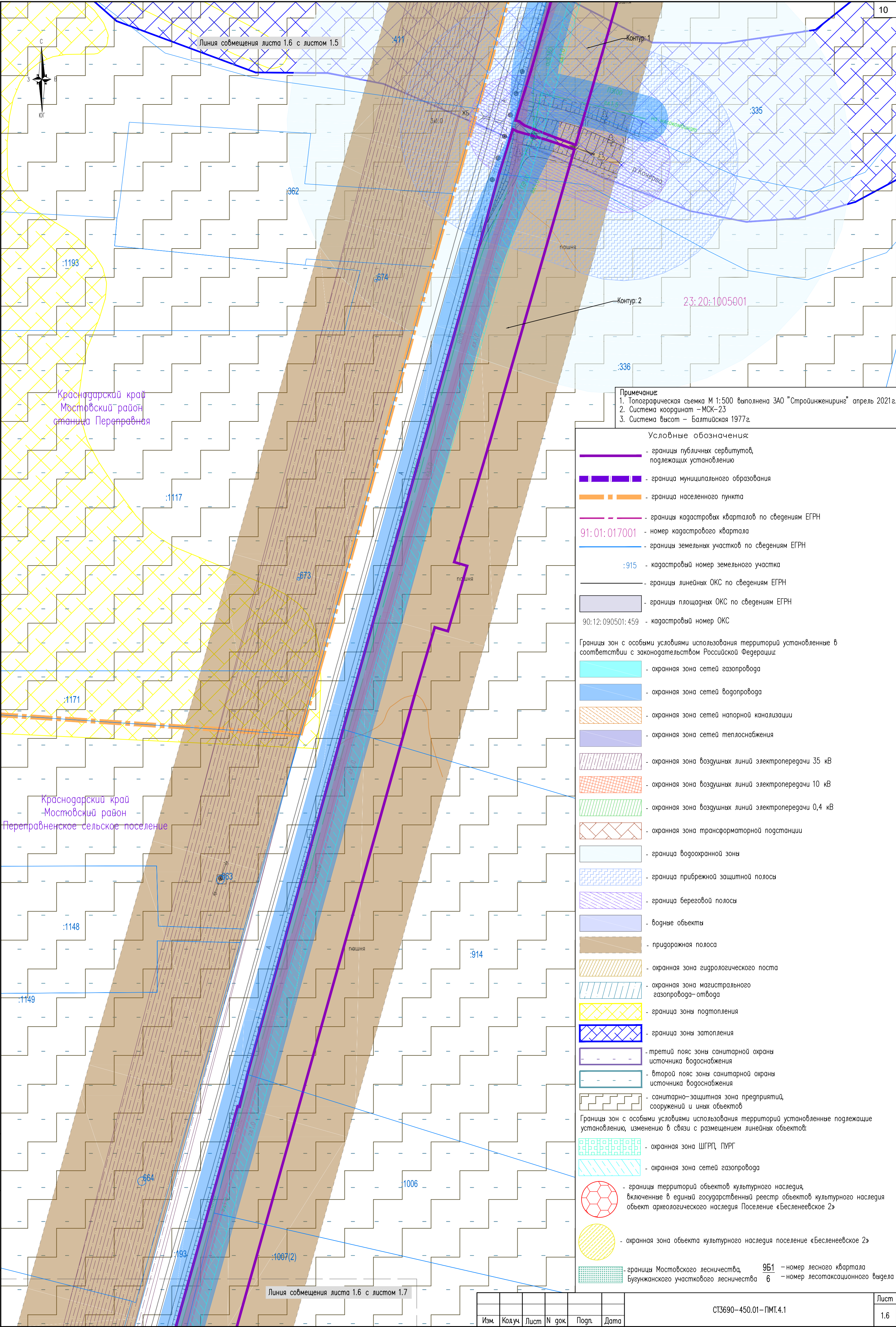




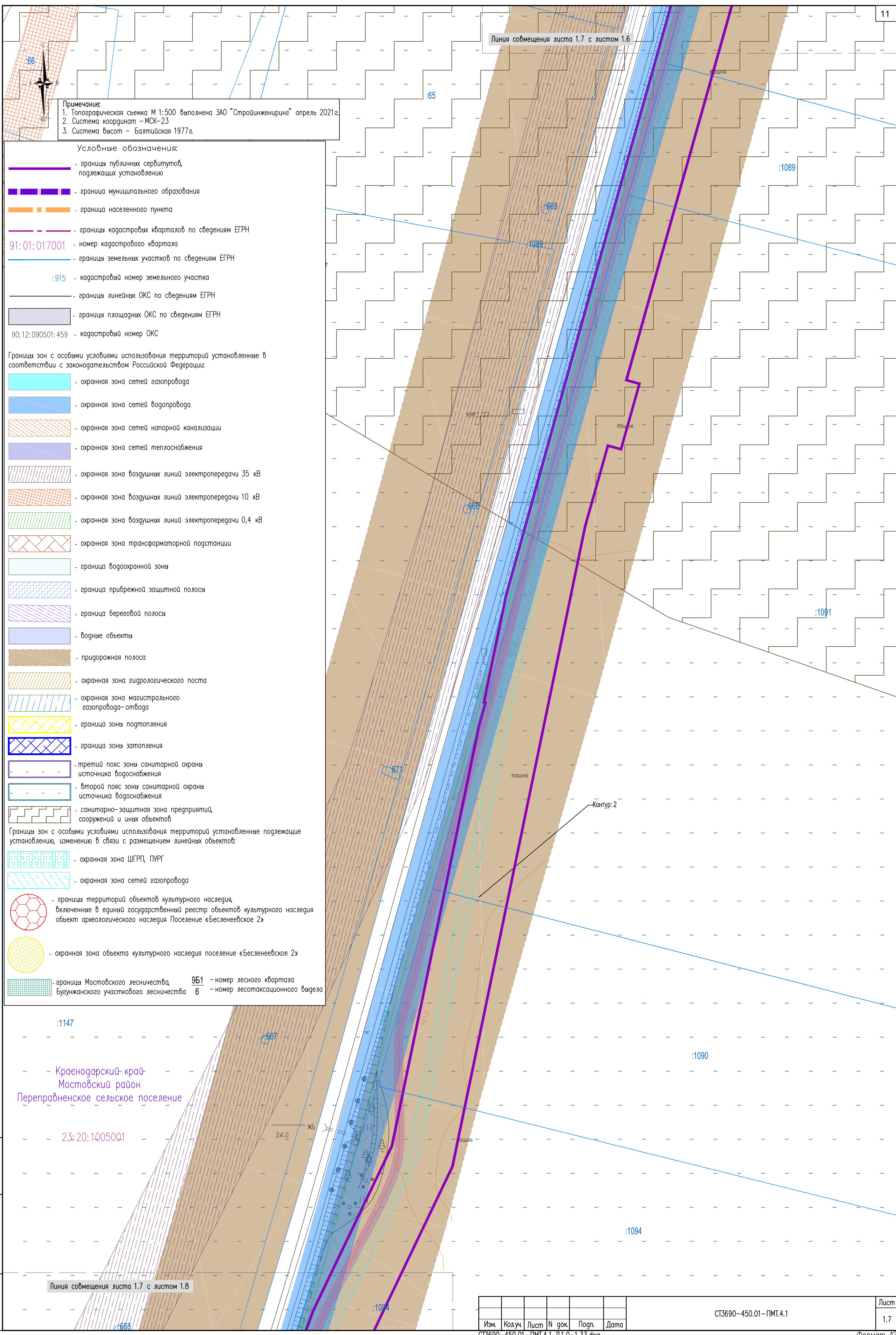
Примечание:  
1. Топографическая съемка М 1:500 выполнена ЗАО "Стройинжиниринг" апрель 2021г.  
2. Система координат – МСК-23  
3. Система высот – Балтийская 1977г.

- Условные обозначения:
- границы публичных сервитудов, подлежащих установлению
  - границы муниципального образования
  - граница населенного пункта
  - границы кадастровых кварталов по сведениям ЕГРН
  - 91:01:017001 — номер кадастрового квартала
  - границы земельных участков по сведениям ЕГРН
  - :915 — кадастровый номер земельного участка
  - границы линейных ОКС по сведениям ЕГРН
  - границы площадных ОКС по сведениям ЕГРН
  - 90:12:090501:459 — кадастровый номер ОКС
- Границы зон с особыми условиями использования территорий установленные в соответствии с законодательством Российской Федерации:
- охранная зона сетей газопровода
  - охранная зона сетей водопровода
  - охранная зона сетей напорной канализации
  - охранная зона сетей теплоснабжения
  - охранная зона воздушных линий электропередачи 35 кВ
  - охранная зона воздушных линий электропередачи 10 кВ
  - охранная зона воздушных линий электропередачи 0,4 кВ
  - охранная зона трансформаторной подстанции
  - граница водоохранной зоны
  - граница прибрежной защитной полосы
  - граница береговой полосы
  - водные объекты
  - придорожная полоса
  - охранная зона гидрологического поста
  - охранная зона магистрального газопровода-отвода
  - граница зоны подтопления
  - граница зоны затопления
  - третий пояс зоны санитарной охраны источника водоснабжения
  - второй пояс зоны санитарной охраны источника водоснабжения
  - санитарно-защитная зона предприятий, сооружений и иных объектов
- Границы зон с особыми условиями использования территорий установленные подлежащие установлению, изменению в связи с размещением линейных объектов:
- охранная зона ШГРП, ПУРГ
  - охранная зона сетей газопровода
  - границы территорий объектов культурного наследия, включенные в единый государственный реестр объектов культурного наследия объект археологического наследия Поселение «Бесленевское 2»
  - охранная зона объекта культурного наследия поселение «Бесленевское 2»
  - границы Московского лесничества, 951 — номер лесного квартала
  - границы Бугунжанского участкового лесничества, 6 — номер лесотаксационного выдела









Инв. N подл.	Подл. и дата	Взам. инв. N

Изм.	Кол-ч	Лист	N док	Погн.	Дата





Примечание:  
1. Топографическая съемка М 1:500 выполнена ЗАО "Стройинжиниринг" апрель 2021г.  
2. Система координат – МСК-23  
3. Система высот – Балтийская 1977г.

Линия совмещения листа 1.8 с листом 1.7

Условные обозначения:

- границы публичных сервитутов, подлежащих установлению
- граница муниципального образования
- граница населенного пункта
- границы кадастровых кварталов по сведениям ЕГРН
- 91: 01: 017001 - номер кадастрового квартала
- границы земельных участков по сведениям ЕГРН
- :915 - кадастровый номер земельного участка
- границы линейных ОКС по сведениям ЕГРН
- границы площадных ОКС по сведениям ЕГРН
- 90:12:090501:459 - кадастровый номер ОКС

Границы зон с особыми условиями использования территорий установленные в соответствии с законодательством Российской Федерации:

- охранная зона сетей газопровода
- охранная зона сетей водопровода
- охранная зона сетей напорной канализации
- охранная зона сетей теплоснабжения
- охранная зона воздушных линий электропередачи 35 кВ
- охранная зона воздушных линий электропередачи 10 кВ
- охранная зона воздушных линий электропередачи 0,4 кВ
- охранная зона трансформаторной подстанции
- граница водоохранной зоны
- граница прибрежной защитной полосы
- граница береговой полосы
- водные объекты
- придорожная полоса
- охранная зона гидрологического поста
- охранная зона магистрального газопровода-отвода
- граница зоны подтопления
- граница зоны затопления
- третий пояс зоны санитарной охраны источника водоснабжения
- второй пояс зоны санитарной охраны источника водоснабжения
- санитарно-защитная зона предприятий, сооружений и иных объектов

Границы зон с особыми условиями использования территорий установленные подлежащие установлению, изменению в связи с размещением линейных объектов:

- охранная зона ШГРП, ПУРГ
- охранная зона сетей газопровода
- границы территорий объектов культурного наследия, включенные в единый государственный реестр объектов культурного наследия объект археологического наследия Поселение «Бесленевское 2»
- охранная зона объекта культурного наследия поселение «Бесленевское 2»
- границы Мостовского лесничества, 951 - номер лесного квартала  
Бузунжанского участкового лесничества 6 - номер лесотаксационного выдела

23: 20: 1005801

Линия совмещения листа 1.8 с листом 1.9

КМ13/26

Контур: 2

23: 20: 1006001

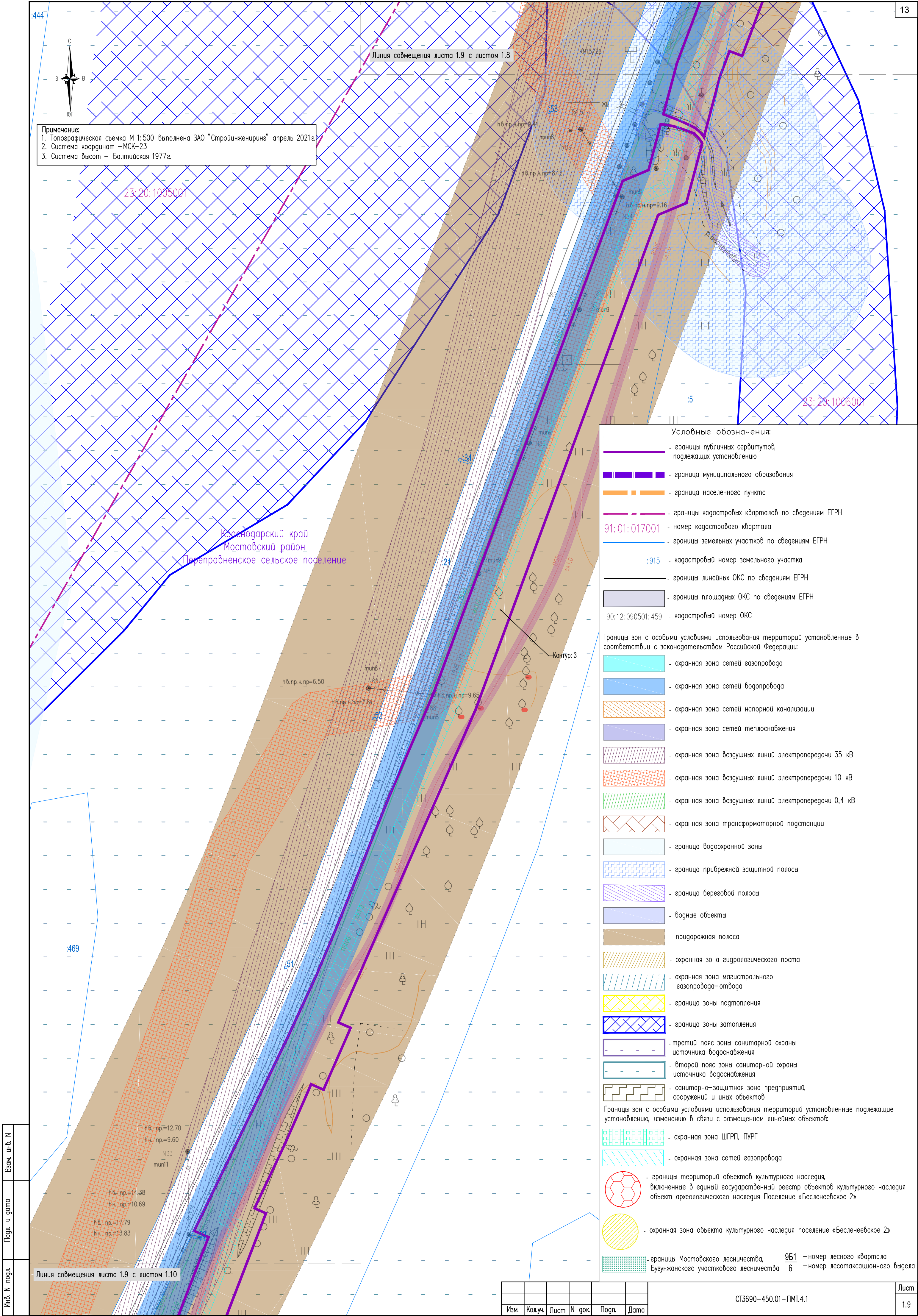
Инф. N подл.	Подг. и дата	Взам. инф. N
--------------	--------------	--------------

Изм.	Колуч.	Лист	N док.	Погр.	Дата
------	--------	------	--------	-------	------

СТ3690-450.01-ПМТ.4.1

Лист
1.8







Примечание:  
1. Топографическая съемка М 1:500 выполнена ЗАО "Стройинжиниринг" апрель 2021г.  
2. Система координат – МСК–23  
3. Система высот – Балтийская 1977г.

Краснодарский край  
Мостовский район  
Переpravненное сельское  
поселение

Линия совмещения листа 1.10 с листом 1.11

Линия совмещения листа 1.10 с листом 1.9

Условные обозначения:

- границы публичных сервитутов, подлежащих установлению
- граница муниципального образования
- граница населенного пункта
- границы кадастровых кварталов по сведениям ЕГРН
- 91:01:017001 - номер кадастрового квартала
- границы земельных участков по сведениям ЕГРН
- :915 - кадастровый номер земельного участка
- границы линейных ОКС по сведениям ЕГРН
- границы площадных ОКС по сведениям ЕГРН
- 90:12:090501:459 - кадастровый номер ОКС
- Границы зон с особыми условиями использования территорий установленные в соответствии с законодательством Российской Федерации:
- охранный зона сетей газопровода
- охранный зона сетей водопровода
- охранный зона сетей напорной канализации
- охранный зона сетей теплоснабжения
- охранный зона воздушных линий электропередачи 35 кВ
- охранный зона воздушных линий электропередачи 10 кВ
- охранный зона воздушных линий электропередачи 0,4 кВ
- охранный зона трансформаторной подстанции
- граница водоохранной зоны
- граница прибрежной защитной полосы
- граница береговой полосы
- водные объекты
- придорожная полоса
- охранный зона гидрологического поста
- охранный зона магистрального газопровода-отвода
- граница зоны подтопления
- граница зоны затопления
- третий пояс зоны санитарной охраны источника водоснабжения
- второй пояс зоны санитарной охраны источника водоснабжения
- санитарно-защитная зона предприятий, сооружений и иных объектов
- Границы зон с особыми условиями использования территорий установленные подлежащие установлению, изменению в связи с размещением линейных объектов:
- охранный зона ШГРП, ПУРГ
- охранный зона сетей газопровода
- границы территорий объектов культурного наследия, включенные в единый государственный реестр объектов культурного наследия объект археологического наследия Поселение «Бесленевское 2»
- охранный зона объекта культурного наследия поселение «Бесленевское 2»
- границы Мостовского лесничества, 951 - номер лесного квартала
- Бугунжанского участкового лесничества 6 - номер лесотаксационного выдела



23:20:1005001

15

Примечание:  
1. Топографическая съемка М 1:500 выполнена ЗАО "Стройинжиниринг" апрель 2021г.  
2. Система координат – МСК-23  
3. Система высот – Балтийская 1977г.

23:20:1006001

Краснодарский край  
Мостовский район  
Переpravненское селское  
поселение

Линия совмещения листа 1.11 с листом 1.10

Контур: 3

:60

Условные обозначения:

- границы публичных сервитутов, подлежащих установлению
- граница муниципального образования
- граница населенного пункта
- границы кадастровых кварталов по сведениям ЕГРН
- 91:01:017001 - номер кадастрового квартала
- границы земельных участков по сведениям ЕГРН
- :915 - кадастровый номер земельного участка
- границы линейных ОКС по сведениям ЕГРН
- границы площадных ОКС по сведениям ЕГРН
- 90:12:090501:459 - кадастровый номер ОКС

Границы зон с особыми условиями использования территорий установленные в соответствии с законодательством Российской Федерации:

- охранный зона сетей газопровода
- охранный зона сетей водопровода
- охранный зона сетей напорной канализации
- охранный зона сетей теплоснабжения
- охранный зона воздушных линий электропередачи 35 кВ
- охранный зона воздушных линий электропередачи 10 кВ
- охранный зона воздушных линий электропередачи 0,4 кВ
- охранный зона трансформаторной подстанции
- граница водоохранной зоны
- граница прибрежной защитной полосы
- граница береговой полосы
- водные объекты
- придорожная полоса
- охранный зона гидрологического поста
- охранный зона магистрального газопровода-отвода
- граница зоны подтопления
- граница зоны затопления
- третий пояс зоны санитарной охраны источника водоснабжения
- второй пояс зоны санитарной охраны источника водоснабжения
- санитарно-защитная зона предприятий, сооружений и иных объектов

Границы зон с особыми условиями использования территорий установленные подлежащие установлению, изменению в связи с размещением линейных объектов:

- охранный зона ШГРП, ПУРГ
- охранный зона сетей газопровода
- границы территорий объектов культурного наследия, включенные в единый государственный реестр объектов культурного наследия объект археологического наследия Поселение «Бесленевское 2»
- охранный зона объекта культурного наследия поселение «Бесленевское 2»
- границы Мостовского лесничества, 951 - номер лесного квартала
- Бугунжанского участкового лесничества 6 - номер лесотаксационного выдела

Линия совмещения листа 1.11 с листом 1.12

Инв. N подл.	Подг. и дата	Взам. инв. N
--------------	--------------	--------------

Изм.	Колуч.	Лист	N док.	Подл.	Дата	СТ3690-450.01-ПМТ.4.1	Лист
							1.11

СТ3690-450.01-ПМТ.4.1 Л1.0-1.33.dwg

Формат А2