

Линия совмещения листа 1.23 с листом 1.22

Краснодарский край  
Мостовский район  
станция Бесленевская

Линия совмещения листа 1.23 с листом 1.24

Краснодарский край  
Мостовский район  
Бесленевское сельское поселение

- Условные обозначения:
- граница территории, в отношении которой осуществляется подготовка проекта планировки
  - граница зоны планируемого размещения линейного объекта
  - граница муниципального образования
  - граница населенного пункта
  - границы территорий, подверженных риску возникновения чрезвычайных ситуаций техногенного характера
  - граница зоны подтопления
  - граница зоны затопления

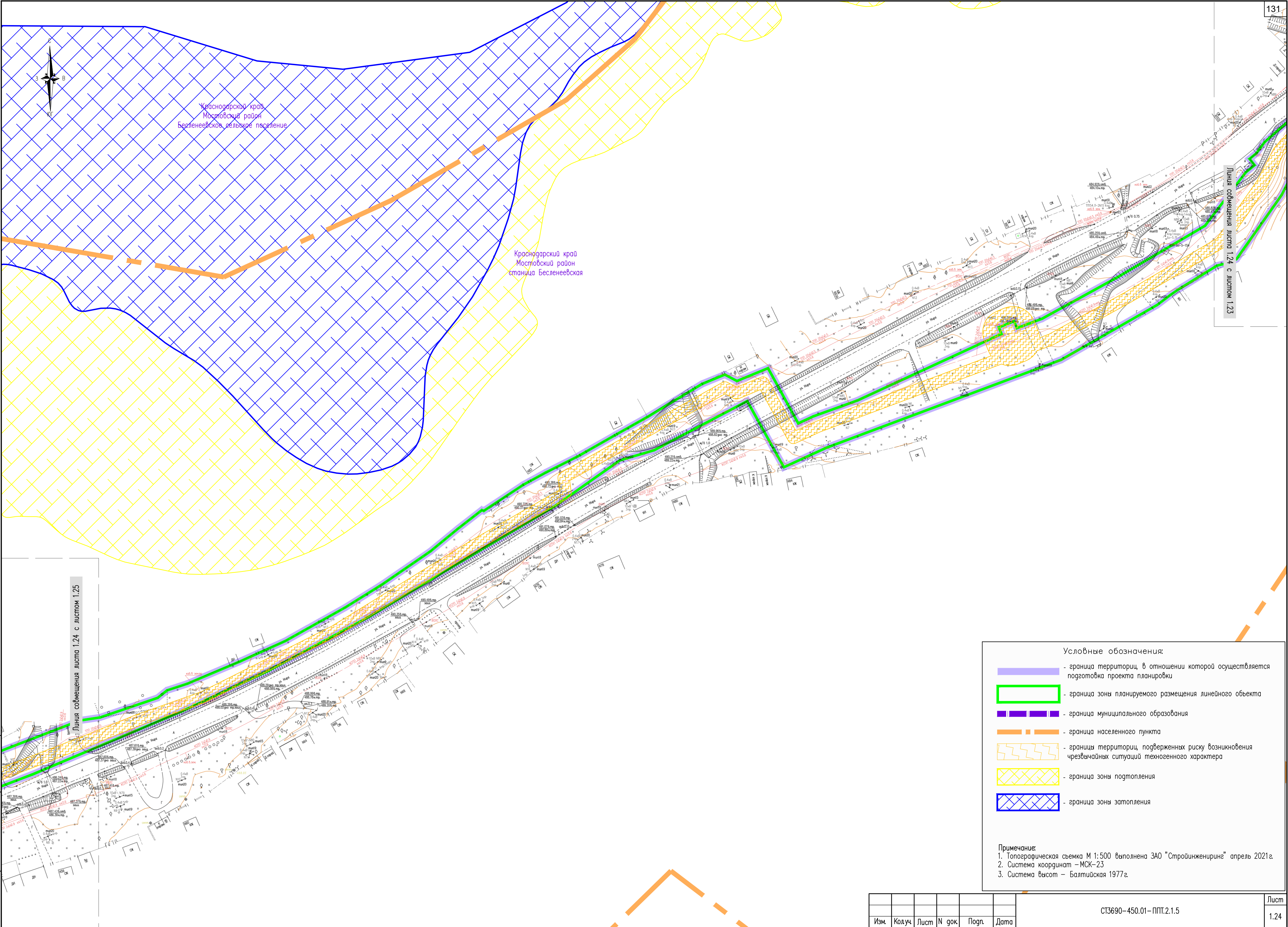
Примечание:  
1. Топографическая съемка М 1:500 выполнена ЗАО "Стройинженеринг" апрель 2021г.  
2. Система координат – МСК–23  
3. Система высот – Балтийская 1977г.

Изм.	Колуч	Лист	N	год	Погл.	Дата

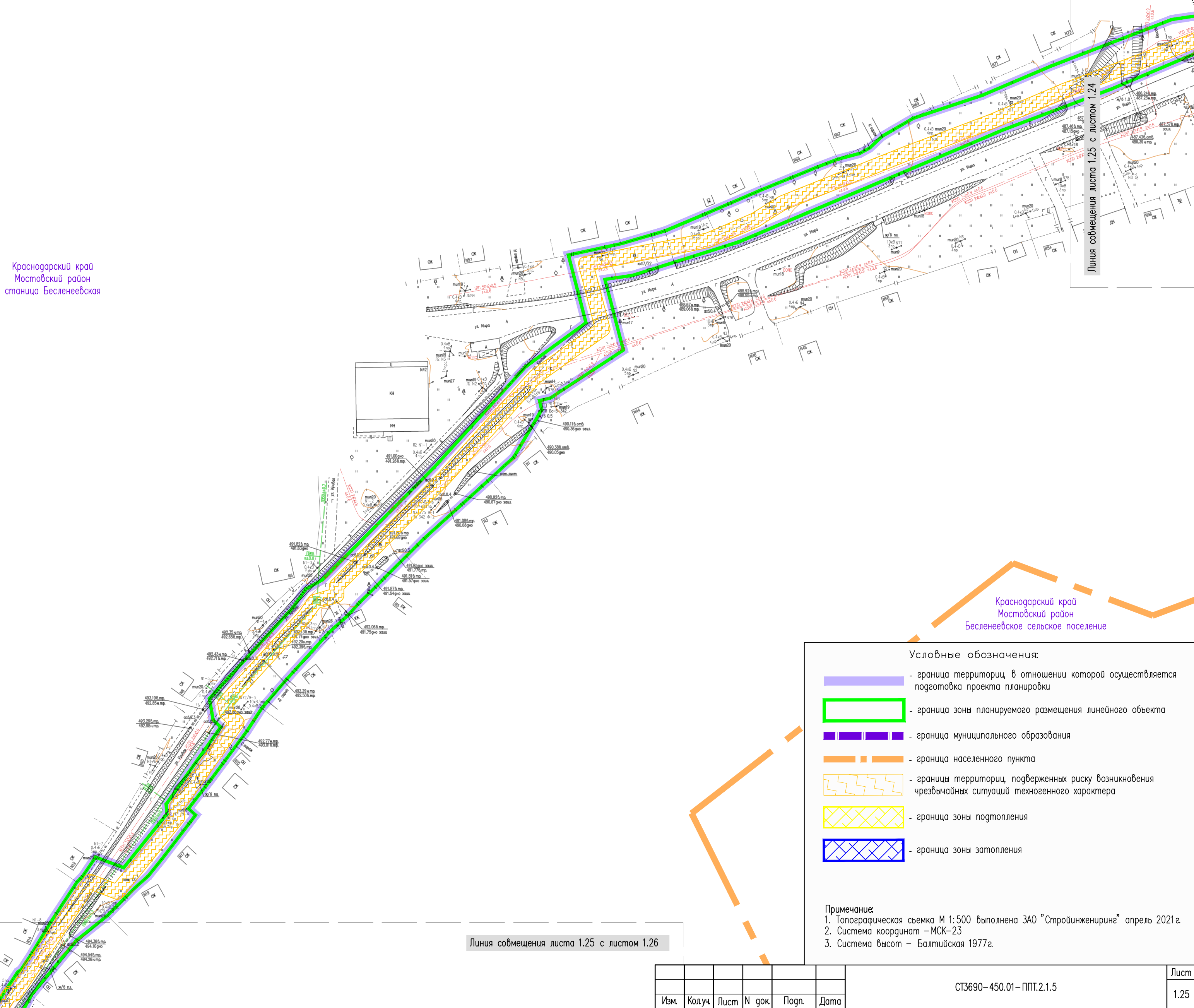
СТ3690–450.01–ППТ.2.1.5

Лист  
1.23
















Линия сформирования листа 1.25 с листом 1.24

Краснодарский край  
Мостовский район  
Бесленеевское сельское поселение

Условные обозначения:

-  - граница территории, в отношении которой осуществляется подготовка проекта планировки
-  - граница зоны планируемого размещения линейного объекта
-  - граница муниципального образования
-  - граница населенного пункта
-  - границы территорий, подверженных риску возникновения чрезвычайных ситуаций техногенного характера
-  - граница зоны подтопления
-  - граница зоны затопления

Примечание:

1. Топографическая съемка М 1:500 выполнена ЗАО "Стройинжениринг" апрель 2021г.
2. Система координат – МСК-23
3. Система высот – Балтийская 1977г.

Линия совмещения листа 1.25 с листом 1.26

Изм.	Колуч	Лист	N док.	Погн.	Дата
------	-------	------	--------	-------	------

СТ3690-450.01-ППТ.2.1.5

Лист
------

Формат A2

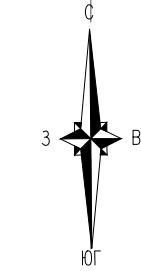
CT3690-450.01-ПНТ.2.1.5 Л.1.0-1.33.dwg

Инв. N подл.	Подл. и дата	Взам. инв. N
--------------	--------------	--------------

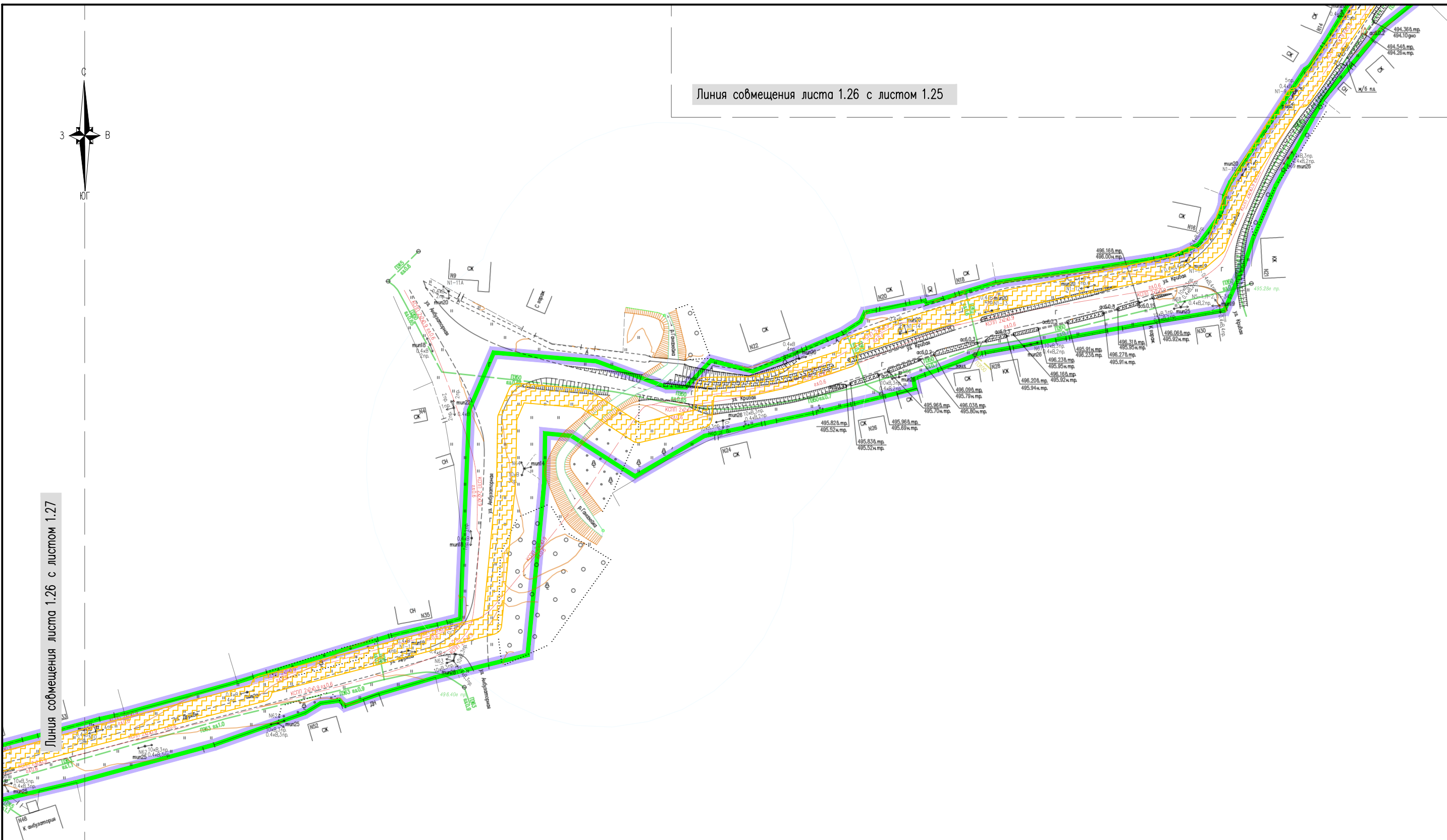
Подл. и дата

Взам. инв. N

Линия совмещения листа 1.26 с листом 1.25



Линия совмещения листа 1.26 с листом 1.27



Краснодарский край  
Мостовский район  
станция Бесленевская

Краснодарский край  
Мостовский район  
Бесленевское сельское поселение

Условные обозначения:

- граница территории, в отношении которой осуществляется подготовка проекта планировки
- граница зоны планируемого размещения линейного объекта
- граница муниципального образования
- граница населенного пункта
- границы территорий, подверженных риску возникновения чрезвычайных ситуаций техногенного характера
- граница зоны подтопления
- граница зоны затопления

Примечание:  
1. Топографическая съемка М 1:500 выполнена ЗАО "Стройинжиниринг" апрель 2021г.  
2. Система координат – МСК-23  
3. Система высот – Балтийская 1977г.

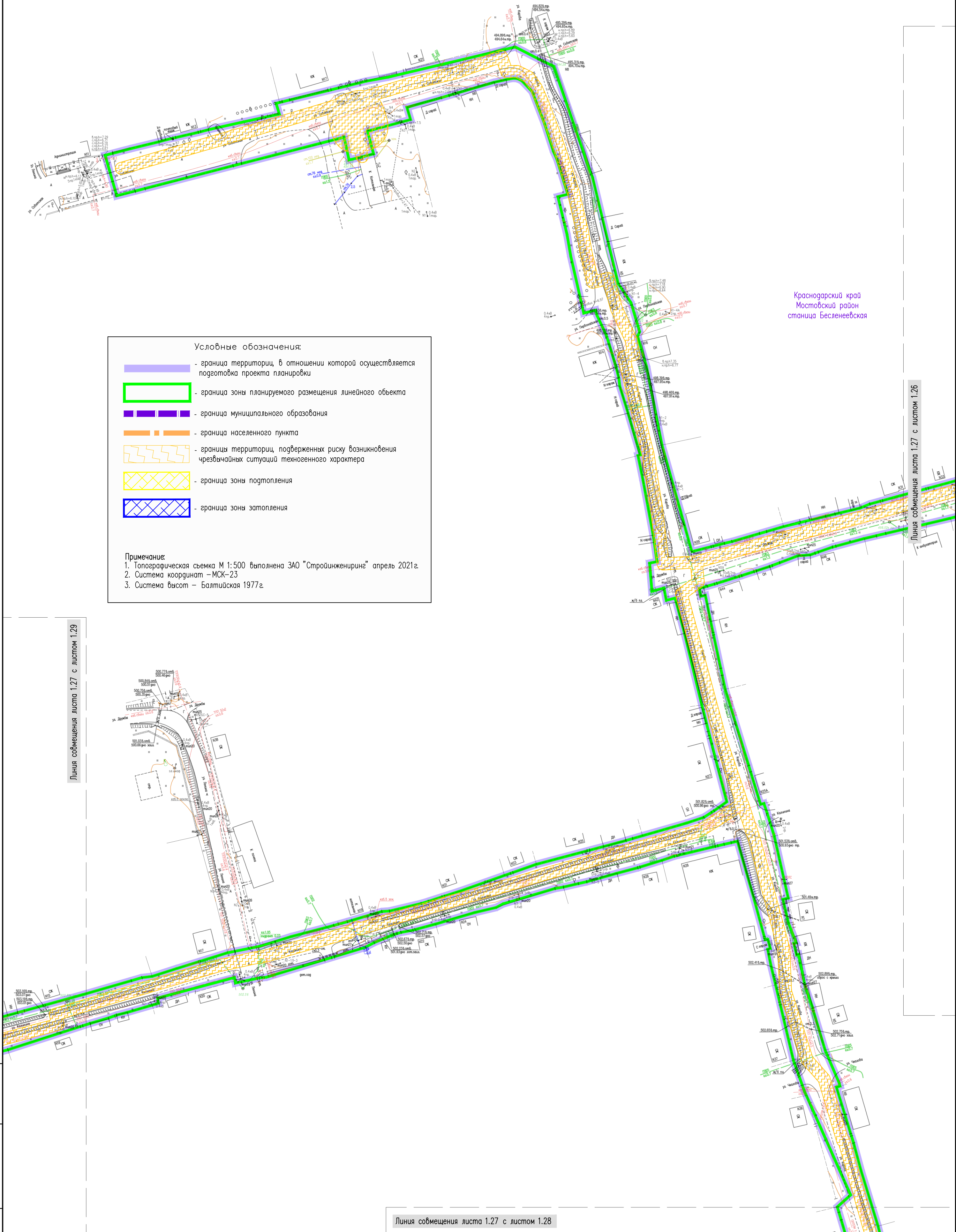
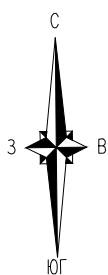
Инв. N подл.	Погр. и дата	Взам. инв. N

Изм.	Колуч.	Лист	N гок	Погр.	Дата

СТ3690–450.01–ППТ.2.1.5

Лист
1.26





Краснодарский край  
Мостовский район  
станция Бесленевская

- Условные обозначения:
- граница территории, в отношении которой осуществляется подготовка проекта планировки
  - граница зоны планируемого размещения линейного объекта
  - граница муниципального образования
  - граница населенного пункта
  - границы территории, подверженных риску возникновения чрезвычайных ситуаций техногенного характера
  - граница зоны подтопления
  - граница зоны затопления

Примечания:  
1. Топографическая съемка М 1:500 выполнена ЗАО "Стройинжиниринг" апрель 2021г.  
2. Система координат – МСК-23  
3. Система высот – Балтийская 1977г.

Линия совмещения листа 1.27 с листом 1.29

Линия совмещения листа 1.27 с листом 1.26

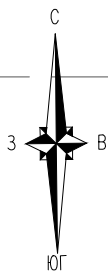
Линия совмещения листа 1.27 с листом 1.28

Инв. N подл.	Подл. и дата	Взам. инв. N

Изм.	Колуч.	Лист	N док.	Погл.	Дата

СТ3690–450.01–ППТ.2.1.5

Лист  
1.27



Линия совмещения листа 1.28 с листом 1.27

Краснодарский край  
Мостовский район  
станция Бесленевская

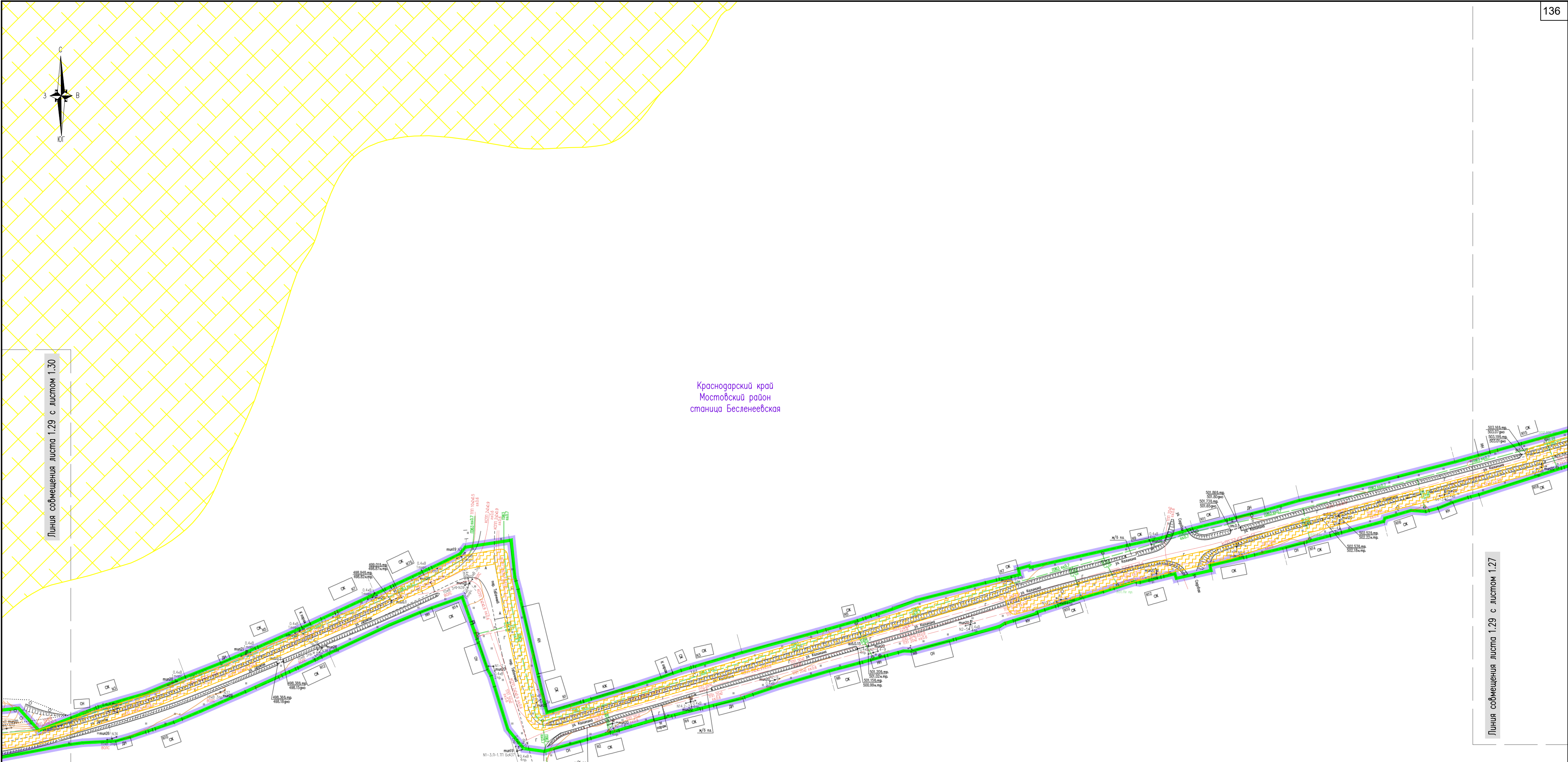
Условные обозначения:

- граница территории, в отношении которой осуществляется подготовка проекта планировки
- граница зоны планируемого размещения линейного объекта
- граница муниципального образования
- граница населенного пункта
- границы территории, подверженных риску возникновения чрезвычайных ситуаций техногенного характера
- граница зоны подтопления
- граница зоны затопления

Примечание:  
1. Топографическая съемка М 1:500 выполнена ЗАО "Стройинжендинг" апрель 2021г.  
2. Система координат – МСК–23  
3. Система высот – Балтийская 1977г.

Краснодарский край  
Мостовский район  
Бесленевское сельское поселение





Линия совмещения листа 1.29 с листом 1.30

Линия совмещения листа 1.29 с листом 1.27

Условные обозначения:

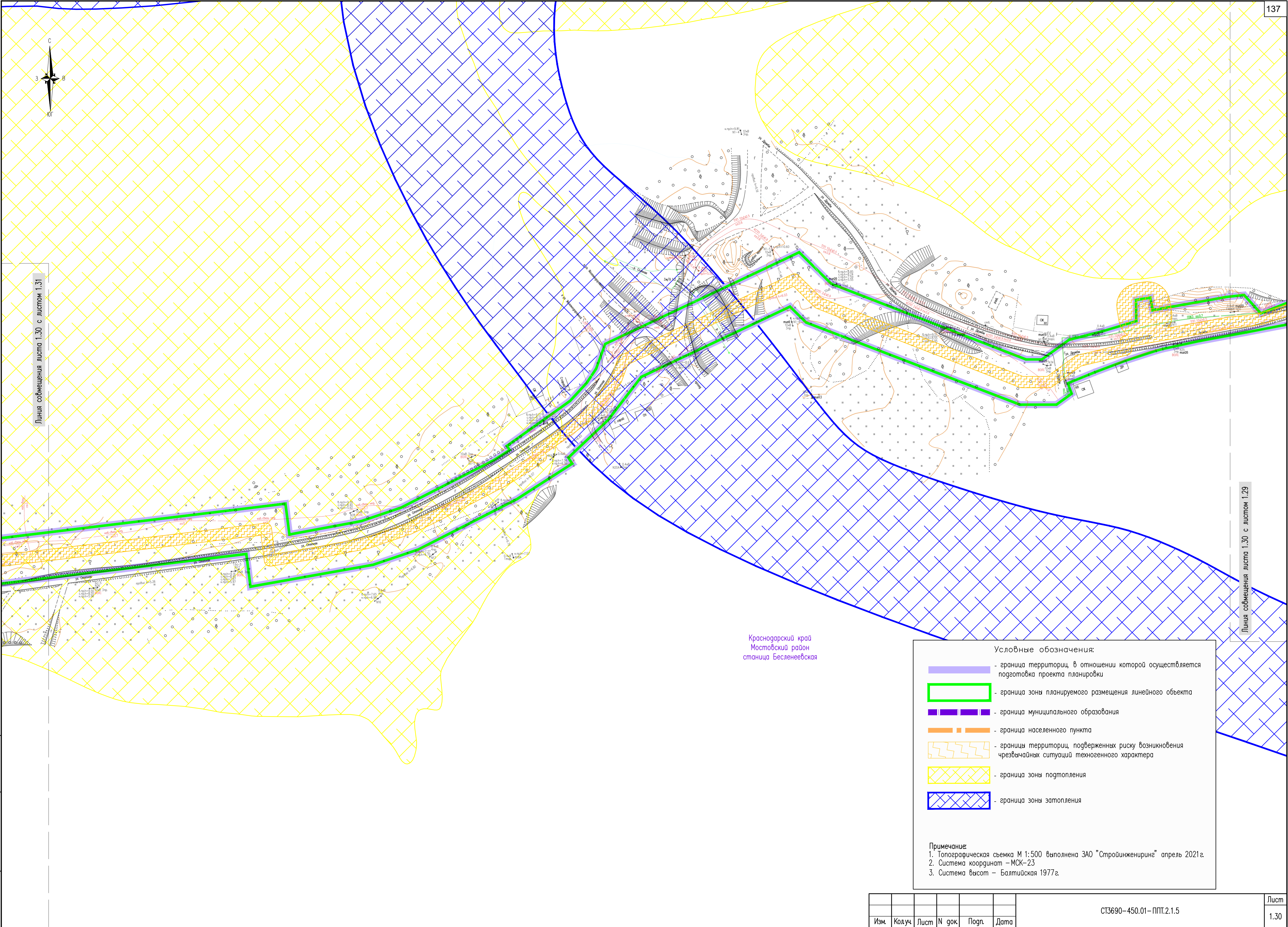
- граница территории, в отношении которой осуществляется подготовка проекта планировки
- граница зоны планируемого размещения линейного объекта
- граница муниципального образования
- граница населенного пункта
- граница территории, подверженных риску возникновения чрезвычайных ситуаций техногенного характера
- граница зоны затопления
- граница зоны подтопления

Примечание:

1. Топографическая съемка М 1:500 выполнена ЗАО "Стройинжиниринг" апрель 2021г.
2. Система координат – МСК-23
3. Система высот – Балтийская 1977г.

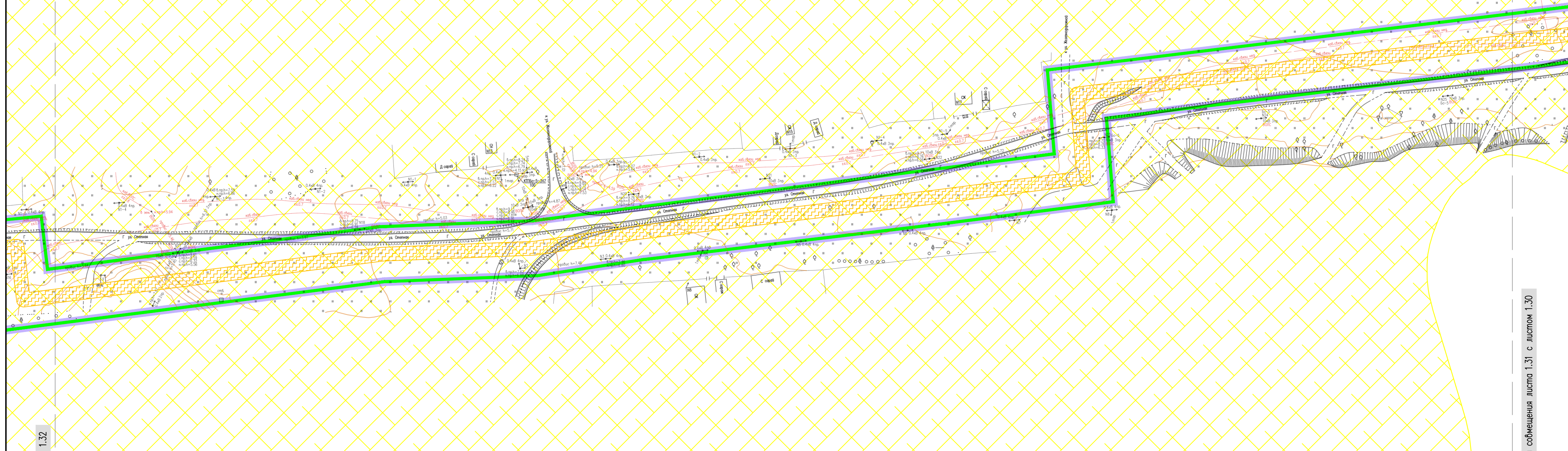
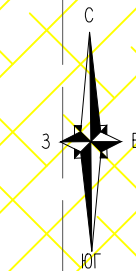
Инд. N подл.	Погр. и дата	Взам. инд. N







Условные обозначения расположены на листе 1.0



Краснодарский край  
Мостовский район  
станция Бесленевская

Условные обозначения:

- граница территории, в отношении которой осуществляется подготовка проекта планировки
- граница зоны планируемого размещения линейного объекта
- граница муниципального образования
- граница населенного пункта
- границы территории, подверженных риску возникновения чрезвычайных ситуаций техногенного характера
- граница зоны подтопления
- граница зоны затопления

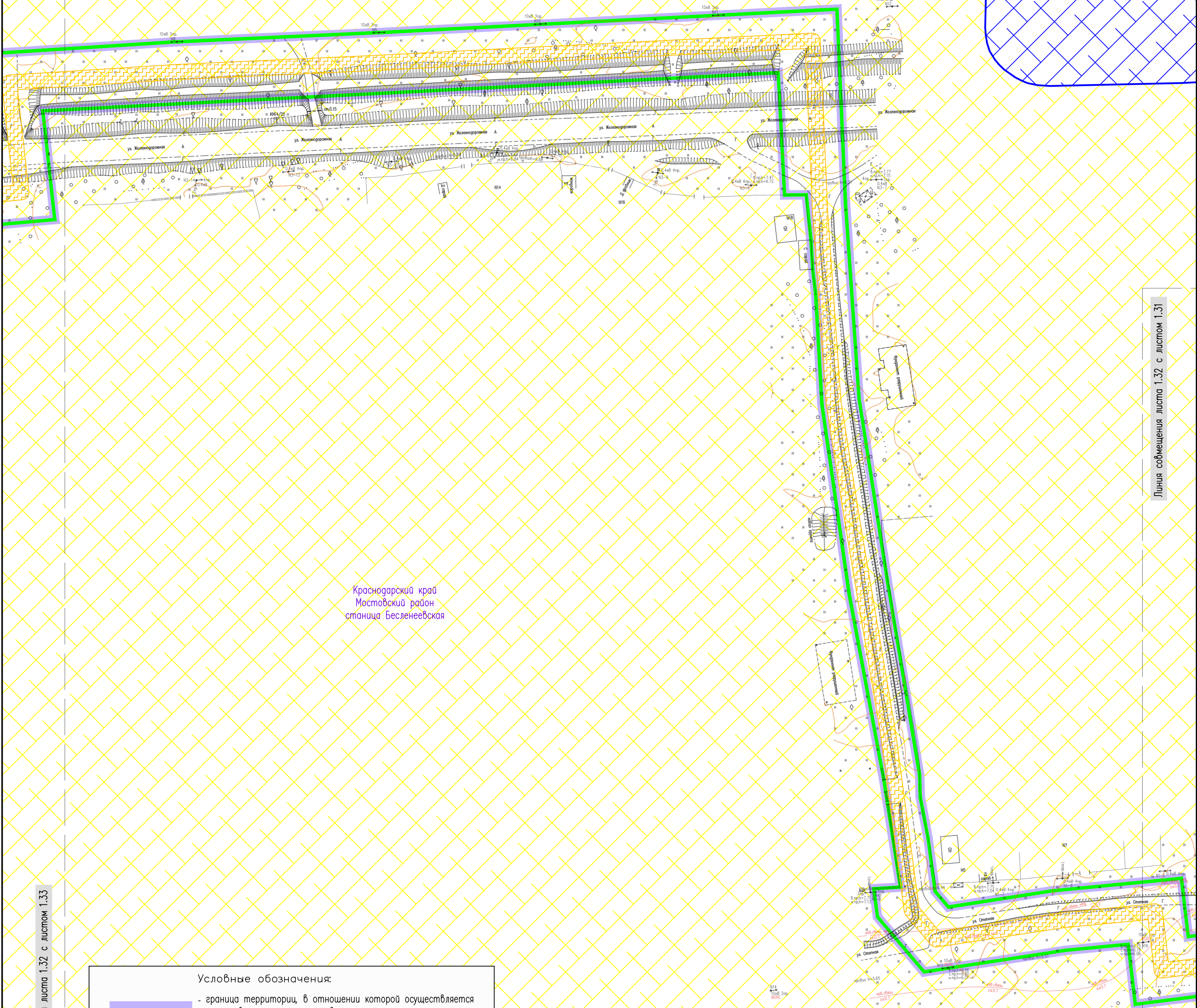
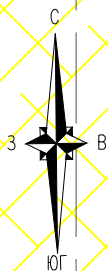
Примечание:  
1. Топографическая съемка М 1:500 выполнена ЗАО "Стройинжиниринг" апрель 2021г.  
2. Система координат – МСК-23  
3. Система высот – Балтийская 1977г.

Инв. N подл. Погр. и дата Взам. инв. N

Линия сообщения листа 1.31 с листом 1.32

Линия сообщения листа 1.31 с листом 1.30





Краснодарский край  
Мастовский район  
станция Бесленевская

Линия сообщения листа 1.32 с листом 1.33

Линия сообщения листа 1.32 с листом 1.31

Условные обозначения:

- граница территории, в отношении которой осуществляется подготовка проекта планировки
- граница зоны планируемого размещения линейного объекта
- граница муниципального образования
- граница населенного пункта
- границы территории, подверженных риску возникновения чрезвычайных ситуаций техногенного характера
- граница зоны подтопления
- граница зоны затопления

Примечание:  
1. Топографическая съемка М 1:500 выполнена ЗАО "Стройинжиниринг" апрель 2021г.  
2. Система координат – МСК–23  
3. Система высот – Балтийская 1977г.


Инв. N подл.	Подл. и дата	Взам. инв. N

Изм.	Колуч.	Лист	N док.	Погр.	Дата

СТ3690–450.01–ППТ.2.1.5

Лист
1.32





Краснодарский край  
Мостовский район  
Бесленевское сельское поселение

Линия совмещения листа 1.33 с листом 1.32

Краснодарский край  
Мостовский район  
станция Бесленевская

Условные обозначения:

- граница территорий, в отношении которой осуществляется подготовка проекта планировки
- граница зоны планируемого размещения линейного объекта
- граница муниципального образования
- граница населенного пункта
- границы территорий, подверженных риску возникновения чрезвычайных ситуаций техногенного характера
- граница зоны подтопления
- граница зоны затопления

Примечание:  
1. Топографическая съемка М 1:500 выполнена ЗАО "Стройинжиниринг" апрель 2021г.  
2. Система координат – МСК-23  
3. Система высот – Балтийская 1977г.

Изм.	Колуч.	Лист	N док.	Погл.	Дата

СТ3690–450.01–ППТ.2.1.5

Лист  
1.33