












Проект межевания. Лист 3. М1:2000



УСЛОВНЫЕ ОБОЗНАЧЕНИЯ

№ Координаты земельного участка			№ Координаты земельного участка			№ Координаты земельного участка			№ Координаты земельного участка			№ Координаты земельного участка		
№	X	Y	№	X	Y	№	X	Y	№	X	Y	№	X	Y
1	377038,67	2286760,99	1	378616,91	2286491,90	1	378313,21	2288738,30	59	376202,14	2287359,01	117	376304,95	2286913,50
2	377037,46	2286761,12	2	378654,25	2286531,86	2	378303,86	2288748,40	60	376161,98	2287428,80	118	376289,58	2286959,41
3	376940,56	2286637,73	3	378568,24	2286541,11	3	378302,33	2288748,19	61	376128,49	2287488,61	119	376284,18	2286983,81
4	376791,72	2286540,48	4	378551,03	2286563,64	4	378310,39	2288738,55	62	376124,78	2287495,81	120	376284,63	2287011,84
5	376766,06	2286504,53	5	378543,52	2286557,97	5	378169,81	2288621,04	63	376127,19	2287496,83	121	376302,20	2287011,58
6	376735,41	2286504,53	6	378442,72	2286689,83	6	378069,25	2288620,49	64	376108,05	2287492,86	122	376302,20	2287011,58
7	376737,35	2286503,41	7	378437,94	2286725,45	7	378069,19	2288626,68	65	376123,83	2287497,30	123	376307,77	2287168,94
8	376643,96	2286443,20	8	378335,12	2286865,46	8	378066,92	2288626,03	66	376038,45	2287656,58	124	376303,66	2287185,94
9	376642,99	2286444,65	9	378320,55	2286880,02	9	378049,94	2288613,86	67	376014,67	2287702,55	125	376301,91	2287201,30
10	376641,67	2286446,31	10	378313,90	2286884,78	10	378012,16	2288612,10	68	375913,22	2287702,55	126	376299,42	2287201,30
11	376638,78	2286450,92	11	378317,44	2286855,74	11	377976,69	2288556,69	69	375903,05	2287914,53	127	376287,43	2287222,54
12	376612,51	2286483,07	12	378418,80	2286717,73	12	377839,49	2288564,17	70	375854,31	2288013,37	128	376259,36	2287264,46
13	376611,53	2286481,10	13	378423,80	2286682,01	13	377893,09	2288507,92	71	375866,37	2288014,38	129	376226,66	2287318,90
14	376637,17	2286449,73	14	378539,17	2286452,93	14	377847,12	2288468,55	72	375855,42	2288016,15	130	376221,69	2287328,27
15	376640,21	2286449,73	15	378547,25	2286535,65	15	377795,79	2288435,22	73	375853,42	2288016,16	131	376221,39	2287344,61
16	376641,33	2286443,53	16	378547,25	2286535,65	16	377795,79	2288435,22	74	375828,04	2288066,63	132	376216,38	2287347,65
17	376643,41	2286440,43	17	378571,07	2286516,37	17	377666,14	2288340,48	75	375818,34	2288091,65	133	376259,92	2287380,00
18	376734,87	2286502,87	18	376607,13	2286472,27	18	377599,35	2288283,51	76	375758,49	2288183,20	134	376303,31	2287412,20
19	376767,05	2286522,38				19	377557,94	2288265,27	77	375733,14	2288216,26	135	376304,70	2287444,61
20	376792,85	2286636,32				20	377436,07	2288252,57	78	375721,34	2288219,19	136	376060,63	2287630,59
21	376792,85	2286636,32				21	377404,24	2288173,37	79	375683,09	2288155,45	137	376770,14	2287758,41
22	376941,59	2286636,32				22	377246,50	2288146,14	80	375444,86	2288091,52	138	376771,90	2287756,52
						23	377404,24	2288173,37	81	375404,09	2288094,55	139	376780,00	2287756,52
						24	377364,54	2288105,05	82	375316,28	2288071,25	140	376898,24	2287662,70
						25	377328,68	2288094,38	83	375232,69	2288055,51	141	376969,22	2287921,49
						26	37718,82	2288079,05	84	375233,04	2288055,46	142	376978,97	2287909,76
						27	37676,53	2288150,86	85	375233,04	2288055,46	143	376983,13	2287921,49
						28	377233,40	2288220,05	86	375240,29	2288062,56	144	376980,64	2289003,63
						29	377225,62	2288231,17	87	375445,46	2288059,59	145	376981,58	2287989,08
						30	377211,13	2288221,07	88	375583,88	2288183,59	146	376984,09	2287900,47
						31	377195,22	2288226,10	89	375722,27	2288217,57	147	376984,08	2287882,36
						32	377196,37	2288224,47	90	375732,40	2288223,23	148	37701,07	2287981,94
						33	377203,65	2288228,19	91	375756,72	2288182,26	149	37705,83	2287917,47
						34	377210,65	2288218,29	92	375817,43	2288059,17	150	377092,12	2287983,47
						35	377225,11	2288228,40	93	375827,13	2288063,96	151	377128,29	2287948,17
						36	377231,74	2288218,93	94	375901,19	2287913,80	152	377176,16	2287996,29
						37	377271,74	2288219,49	95	375912,10	2287981,62	153	377237,96	2288028,63
						38	377317,10	2288194,89	96	376011,32	2287701,76	154	377294,78	2288062,57
						39	377293,75	2288064,28	97	376036,68	2287655,66	155	377319,81	2288077,31
						40	377236,98	2288030,37	98	376126,74	2287487,64	156	377329,80	2288069,31
						41	377175,26	2287998,07	99	376169,26	2287727,79	157	377365,60	2288103,97
						42	377127,19	2287969,94	100	376200,43	2287357,98	158	377427,53	2288144,42
						43	377091,14	2287945,16	101	376219,98	2287327,23	159	377465,38	2288171,73
						44	377052,85	2287919,22	102	376224,96	2287317,84	160	377531,30	2288224,29
						45	377011,19	2287894,08	103	376257,67	2287283,33	161	377559,41	2288249,49
						46	376984,67	2287865,08	104	376286,72	2287221,50	162	377600,59	2288281,95
						47	376980,63	2287912,59	105	376298,29	2287197,53	163	377667,42	2288339,14
						48	376969,53	2287924,34	106	376300,41	2287198,63	164	377733,54	2288389,42
						49	376896,93	2287864,22	107	376306,90	2287186,83	165	377796,85	2288403,43
						50	376778,73	2287764,15	108	376306,11	2287186,83	166	377844,38	2288466,99
						51	376772,19	2287759,21	109	376302,89	2287176,36	167	377894,36	2288506,38
						52	376770,55	2287761,22	110	376300,29	2287013,99	168	377947,84	2288555,00
						53	376599,51	2287632,24	111	376282,66	2287013,87	169	377977,66	2288605,05
						54	376546,51	2287594,74	112	376282,18	2286993,81	170	378013,22	2288581,79
						55	376301,94	2287413,74	113	376287,66	2286993,89	171	378051,04	2288612,19
						56	376257,67	2287391,55	114	376303,06	2286912,83	172	378067,00	2288624,21
						57	376215,17	2287349,24	115	376320,35	2286871,31	173	378089,38	2288624,66
						58	376122,13	2287346,16	116	376322,19	2286887,12	174	378168,30	2288644,49
												175	378210,77	2288619,27

	- Проектируемая линия газопровода низкого давления
	- Граница земельного участка под проектируемым газопроводом низкого давления
	- Жилой дом
	- Существующее травинно-сенебенное покрытие
	- Существующее асфальтовое покрытие
	- Нежилые здания и сооружения
	- Точка подключения к существующему газопроводу
	- Существующая ЛЭП 0,4кВ
	- Существующая ЛЭП 10кВ
	- Существующая линия связи
	- Существующая линия водопровода
	- Существующая трасса газопровода
	- Точка поворота границы земельного участка
	- Номер точки поворота границы земельного участка

Примечания:
1. Чертеж, в границах населенного пункта, разработан на топографической основе М1:500.
2. Принятая система координат МСК-23
3. Графический материал разработан в компьютерной программе AutoCAD

						<i>Мостовский район Краснодарского края</i>			
						<i>Объект: подводный газопровод высокого давления к ст. Андрюки Мостовского района</i>			
<i>Изм.</i>	<i>Лист</i>	<i>Колич.</i>	<i>Док.</i>	<i>Подпись</i>	<i>Дата</i>	<i>адрес: п. Псебай, ст. Андрюки, Андрюковский сельсовет, поселение заказчик: Администрация муниципального образования Мостовский район</i>	<i>Стандия</i>	<i>Лист</i>	<i>Листов</i>
<i>Изм. МАУ "УайГ"</i>				<i>Г.В. Перова</i>				<i>3</i>	<i>3</i>
<i>Исполнитель</i>				<i>М.В. Бодров</i>				<i>МАУ УАиГ п.г.т. Мостовской 2013г.</i>	
						<i>Проект межевания. М 1:2000</i>			